

Beste Kastelenvriend(in),

Voor U een nieuwe Nieuwsbrief met onder andere de aankondiging van onze Najaars-excursie en meer!

Nieuws van de V.K.H.Z.

Kastelen en Historische buitenplaatsen

Als het goed is heeft U in juni deel 21 ontvangen van onze Infomap: Kastelen en historische buitenplaatsen met als inhoud:

- Huis te Hoorn': een verdwenen landhuis en buitenplaats (deel 3).
- Een vergeten stukje Rosenberg': Hoe een gevelsteen uit Voorschoten in Katwijk belandde.
- Een praatje bij een plaatje: Veemarkt voor de ruïne van kasteel Honingen door Cornelis Saftleven.

De volgende editie verschijnt in oktober!



KASTELEN EN HISTORISCHE BUITENPLAATSEN



Volg ons ook op facebook

facebook.com/vkhzn1

Aankondiging van nieuw boek met korting voor onze "vrienden"

In de loop van november 2023 verschijnt weer een boek van ons medelid Robert Ligthelm.

'Buitenplaatsen bij de Rotte, een verloren Arcadië, Crooswijk, Rubroek, Blommersdijk, Hillegersberg en Terbregge'

Uitgave Pictures Publishers, Woudrichem
Het zal na verschijning in de winkel € 34,95 kosten, evenveel als het voorgaande boek over de Kralingse Buitens.



Wederom mogen donateurs van VKHZ inschrijven op het boek tegen een gereduceerde prijs.

Wie voor 1 november € 24,95 overmaakt naar onze penningmeester; IBAN-nummer: NL87 RABO 0310 8937 71, o.v.v. "De Rotte", krijgt het boek bij de volgende bijeenkomst van de VKHZ. Wilt u het toegestuurd krijgen dan moet u € 7,50 extra toevoegen aan uw betaling!

Maximaal één boek per donateur!

De volgende Nieuwsbrief verschijnt
rond februari

Namens de VKHZ:

Kitty Jansen & Jurgen van der Kooij

Excursie 14 oktober naar Leiden

Op 14 oktober gaan wij op ontdekkingsstocht door Leiden. Wij brengen op deze dag een bezoek aan de Leidsche Burcht en krijgen we een rondleiding in de Pieterskerk. Bijzonder voor deze dag is ons bezoek aan het Gravensteen, normaliter niet geopend voor bezoekers. De dag wordt gecombineerd met een lezing over de kastelen van Leiden door de heer, Edwin Orsel; Bouwhistoricus van Erfdoed Leiden en omgeving. De wandeling door Leiden zal eveneens onder leiding van de heer van Orsel plaats vinden.

Het programma:

10.00 - 10.20 uur - Ontvangst met koffie/thee in de hal van Het Rijksmuseum van Oudheden aan het Rapenburg 28 te Leiden.

10.30 - 11.30 uur - Rondleiding Gravensteen, Pieterskerkhof 6, Leiden.

11.45 - 12.00 uur - Koffie/thee in het Museumcafé van de Pieterskerk, Kloksteeg 16.

12.00 - 12.45 uur - Rondleiding door de Pieterskerk, o.l.v. een gids.

13.00 - 14.00 uur - Lunch in restaurant de Waag, Aalmarkt 21, Leiden.

14.15 - 15.15 uur - Lezing: Burcht, Gravensteen en grafelijke hof in Leiden. Kastelen en het grafelijke huis in een Hollandse stad, door dhr. Edwin Orsel, met een kopje koffie/thee.

15.15 - 16.30 uur - Rondwandeling Leiden o.a. om de Hooglandsekerk en de Burcht, o.l.v. dhr. Orsel.

16.30 - 17.00 uur - Afsluitend drankje en hapje in restaurant de Waag.



Het Gravensteen

Het Gravensteen werd gebouwd in het begin van de twaalfde eeuw. Het diende aanvankelijk als (privé-)vluchtoren van de graven van Holland en later als de grafelijke en stedelijke gevangenis. De vierkante toren met naaldspits stamt (waarschijnlijk) uit het begin van de dertiende eeuw en is daarmee het oudste deel van het gebouw. De zeshoekige traptoren aan de linkerkant dateert uit de tweede helft van de vijftiende eeuw. Doodstraffen op het plein voor

het Gravensteen (het Gerecht) werden ten uitvoer gebracht, toen het de functie had als stedelijke gevangenis en gevangenis voor Rijnland. In 1556 werd het Gravensteen uitgebreid met een cellenblok dat nog steeds intact is. De gevangenis werd in 1598 voorzien van een tuchthuis en in 1655 van een spin- en rasphuis. In 1672 werd een nieuwe vierschaar aangebouwd. De laatste doodstraf werd hier in 1856 voltrokken en aan het eind van de negentiende eeuw raakte het gebouw steeds meer in onbruik.

Bron:wikipedia.org



Leidsche Burcht

Uit archeologisch onderzoek is gebleken dat er rond het jaar 1000 op deze plaats al een houten gebouw stond.

In de elfde eeuw werd de heuvel diverse malen verhoogd tot ca. 9 meter boven de omgeving en opnieuw voorzien van een houten gebouw.

De huidige burcht zal in het midden van de twaalfde eeuw in steen zijn opgetrokken. Zeker is dat de burcht in 1203 in tufsteen was opgebouwd. In 1203 en 1204 liep de burcht tijdens gevechten grote schade op, deze schade werd hersteld met kloostermoppen.

In de dertiende eeuw was het mottekasteel verouderd. Het werd afgebroken of aangepast aan nieuwe wensen op gebied van bewoning en verdediging.

De burcht verliest zijn militaire functie doordat het steeds meer ingebouwd raakte. In de jaren na 1651 werd een nieuwe toegangspoort gebouwd in de zuidelijke muur verfraaid met natuurstenen wapenstenen van Burgemeesters van Leiden en het stadswapen. In de eeuwen daarna regelmatig gerestaureerd en aangepast. De Burcht is voorzien van een borstwering met kantelen en heeft een doorsnede van circa 35,5 meter. Het muurwerk is gemiddeld 6,2 meter hoog en heeft een dikte van 80 tot 90 centimeter. Aan de binnenzijde is de Burcht voorzien van diepe bakstenen spaarbogen. Boven deze constructie bevindt zich een weergang.

Bron:kasteleninzuidholland.nl

Pieterskerk

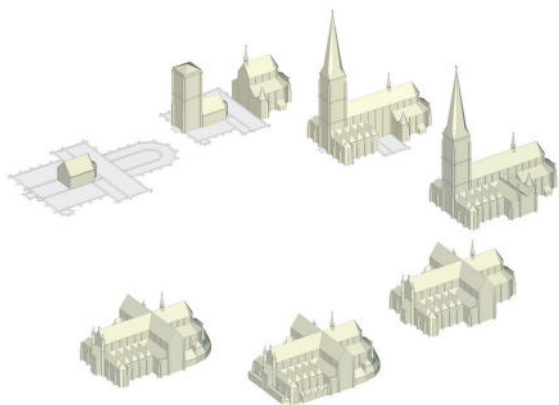
In 1121 werd een kapel voor de graven van Holland gewijd aan de heiligen Petrus en Paulus. In haar huidige vorm kwam de Pieterskerk gedurende ongeveer 180 jaar vanaf 1390 tot stand.

Na het instorten van de toren in 1512 werd het schip verlengd tot aan de huidige westgevel van de kerk.

Bij de ramp met het kruitschip op 12 januari 1807 werd de Pieterskerk ernstig beschadigd, onder andere alle glas-in-loodramen waren bij deze ramp kapot gegaan. Na de ramp werden vele noodrestauraties uitgevoerd: zo werden beschadigde ramen met houten kozijnen ingevuld.

Het gebouw werd in 1971 als kerk buiten gebruik gesteld en in 1976 overgedragen aan een particuliere stichting. Sinds een ingrijpende restauratie, die tussen 1978 en 1982 plaatsvond, wordt de Pieterskerk voor allerlei evenementen verhuurd. Tussen 2001 en 2010 vond opnieuw een ingrijpende restauratie plaats.

Bron: wikipedia.org



Bouwstadia van de Pieterskerk door Architectenburo Veldman Rietbroek Smit -

(<https://commons.wikimedia.org/w/index.php?curid=8231219>)

Lokhorstkerk

Het terrein waarop de Lokhorstkerk staat, grenzend aan de Pieterskerk, was in de middeleeuwen eigendom van de graven van Holland. Daar werd onder meer Floris V geboren. In de 16e eeuw stond hier het Huis Lockhorst, van de familie die verbonden was met het Kasteel Lockhorst in Leusden. Rond 1600 werd dit huis gesloopt en werd het terrein verkaveld voor de verkoop. De Waterlandse Doopsgezinde Gemeente kocht in 1613 en 1638 enkele percelen. In dat laatste jaar begon de bouw van de kerkzaal, die in 1648 alweer werd uitgebreid. In 1859-60 vond een verbouwing van het interieur plaats onder leiding van stadsarchitect J.W. Schaap.

Daarbij werden onder meer zeldzame gietijzeren kolommen en opengewerkte tudorbogen toegevoegd. Het uit 1774 daterende orgel verhuisde toen van de westelijke muur naar de zuidwand, tegenover de preekstoel. Oorspronkelijk stonden voor de kerk een kosterwoning en een koffiehuis. Daardoor ging de kerk schuil achter niet-religieuze gevels: het werd een schuilkerk, of eigenlijk een verscholen kerk.



Lokhorstkerk met op de achtergrond de Pieterskerk

<https://commons.wikimedia.org/wiki/File:Lokhorstkerk.jpg>

De Waag

Het is rond 1657 gebouwd naar een ontwerp van Pieter Post op de plaats van het oude, houten waaggebouw. De Waag is gebouwd in de stijl van het Hollands classicisme en is boven zijn poort voorzien van een door beeldhouwer Rombout Verhulst gemaakt reliëf dat het waagbedrijf afbeeldt.

Parkeren

Deze excursie zal te voet worden afgelegd. We beginnen bij Het Rijksmuseum van Oudheden en eindigen bij de Leidse Burcht. Leiden heeft een autoluwe binnenstad. In en rond het centrum vindt u een aantal parkeergarages en -terreinen. Kijkt U op de Stadskaart of op www.visitleiden.nl voor de mogelijkheden. Via Reserveer&Parkeer kunt u hier vooraf een parkeerplek reserveren.

Leiden heeft ook twee transferia, Transferium Haagweg en Transferium 't Schouw. Het verschil tussen de twee is het parkeertarief. Bij Haagweg betaalt u voor het parkeren en heeft u gratis vervoer naar de stad. Bij 't Schouw parkeert u gratis en kunt u met de betaalde bus naar de stad.

Kosten voor deze dag:

Begunstiger: € 45,-, Introducté : € 50,-

Verslag excursie Heemskerk 17 juni 2023

In tegenstelling tot het oorspronkelijke plan om de dag te beginnen bij het 'Chateau Marquette' zijn wij als eerste ontvangen in de voormalige Mariaschool, het thuishonk van de Historische Kring Heemskerk.

De ontvangst begon zoals gebruikelijk met koffie/thee en deze keer stroopwafels.

In deze ruimte kregen wij een presentatie te zien door middel van beeldmateriaal over de "Tien Kastelen van Heemskerk" gegeven door dhr. Klaas Pelgrim.



De titel dekt niet helemaal de lading aangezien het hier o.a. ook ging om een verstedigd huis en een simpelweg twee meter hoog gelegen stuk grond waar vermoedelijk een pastorie heeft gestaan. Wij hebben dankzij filmbeelden gemaakt door RTV Heemskerk binnen kunnen kijken in het Chateau Marquette. Tijdens deze ochtend zijn er ook dronebeelden, gemaakt door Albert Speelman, van het Chateau Marquette getoond en tevens dronebeelden die aansloten bij het middagprogramma. Het ging hier dan om de grondvesten van het voormalige kasteel Oud Haarlem en kasteel Assumburg. Na afscheid te hebben genomen van de dhr Pelgrim zijn wij vertrokken naar het kasteel Assumburg voor de lunch.

De lunch in het kasteel was uitstekend en uitgebreid en door de heerlijke zon konden we dat ook buiten nuttigen.



Na de lunch begonnen we aan het middagprogramma en werden wij door het kasteel rondgeleid door Olga Mosselveld.

Allereerst begonnen we buiten op de stenen toegangsbrug met een korte rondgang om het kasteel. De oudste delen van het kasteel zijn de vierkante hoektorens die stammen uit de 15e eeuw. Het kasteel is een coulissekasteel, de muren zijn te dun om verdedigbaar te zijn.



In 1906 liet Jhr. Mr. Hugo Gevers, eigenaar van Chateau Marquette, de betimmering van de grote zaal inclusief de marmeren schoorstenen en vier deuren met hun omlijsting verplaatsen van Assumburg naar Marquette.

Het rijk kreeg het kasteel in 1911 in handen nadat het al bijna tot een ruïne was vervallen. Doordat het kasteel al sinds 1933 in gebruik is als een jeugdherberg zijn veel ruimtes aangepast aan de huidige tijd.



Na de rondgang door het kasteel hebben we een pauzemoment gehad in en om het Koetshuys alwaar de vrijwilligers van de kasteeltuin ons hebben voorzien van frisdrank/koffie/thee. De groep is vervolgens in tweeën gesplitst en hebben we een rondleiding door de kasteeltuin gehad onder leiding van Thea en Vronie. De huidige inrichting van de barokkasteeltuin dankt zijn vorm aan het ontwerp zoals het ongeveer 300 jaar geleden is aangelegd door het geslacht Deutz. De tuin is volgens gevonden gravures in ere hersteld en in 2011 weer geopend. De tuin kenmerkt zich ook door het rosarium met 2400 rozenstruiken, boomgaard met 156 hoogstam fruitbomen en



200 plantbedden soms met vergeten groenten. In het midden van de tuin staat een wit marmereen beeld voorzien van 3 ledenpoppen met klassieke hoofden die de kleine mens dragen, de vrije vogel en een perentak als ode aan de tuin.



We hebben de dag afgesloten met een nazit op de binnenplaats van het kasteel met een drankje en hartig hapje.

Rudolf Borsboom, foto's Habra

() Door omstandigheden was het Chateau Marquette ten tijde van de excursie niet te bezichtigen.*



Bezoek ook eens onze website:

www.kastelenhollandzeeland.nl

en ons

Webarchief!

Agenda

Rondleidingen Huis Nijenburg te Heiloo

Op 8 en 22 oktober, 5 en 19 november en 17 december zijn er rondleidingen op het Huis Nijenburg te Heiloo. Ze zijn om 11.00 u en om 13.30 u. De kosten zijn € 7,50 per persoon.

Het is aan te raden om te reserveren via 06-51718363

Huis Nijenburg Kennemerstraatweg 278, Heiloo

Schatten van Voorne & De tachtigjarige oorlog

Veel vondsten uit de bodem van Voorne vanaf de Steentijd tot aan de Middeleeuwen. Er is bewoning geweest vanaf zo'n 9000 jaar geleden. Later ontstond er een moerassig terrein. Maar rondom 800 v Chr. werd door een afwateringssysteem bewoning weer mogelijk.

In de Romeinse tijd waren er een flink aantal boerderijen in het gebied. In de vroege Middeleeuwen werd het gebied weer moerassig maar in de late Middeleeuwen werd het weer drooggelegd. Er werd steeds meer land ingepolderd, waardoor Voorne en Putte tot één eiland samengroeide. Brielle kreeg in 1330 stadsrechten van de heer van Voorne. Het groeide uit tot een stad van aanzien door handel en visserij.

Er zijn een aantal interactieve presentaties in het museum te zien waarbij bijzondere vondsten worden getoond.

Van latere datum in de geschiedenis is er in het museum ook een tentoonstelling over de Tachtigjarige oorlog met interactieve presentaties., met uiteraard 1 april 1572 in de hoofdrol.


Historisch Museum Den Briel, Markt 1, Brielle
Beide tentoonstellingen lopen tot en met 30 december 2023.

Slag op de Zuiderzee

Op 14 en 15 oktober viert Hoorn de Slag op de Zuiderzee, die 450 jaar geleden op 11 en 12 oktober 1573 werd uitgevochten. op de Zuiderzee, waarbij de Spanjaarden werden verslagen. De watergeuzen behaalden een roemrijke, enorme overwinning op de Spanjaarden. Het Noorden van Holland was voor altijd vrij. De zeeslag was in zekere zin het prille begin van Nederland. Dit wordt in al zijn facetten gevierd in Hoorn op 14 en 15 oktober. Het hele programma staat op: www.slagopdezuidzee.nl

Nieuwe publicaties

Ter Coulster, kasteel en landgoed, domein van betekenis in Heiloo



Het boek is geschreven door Jaap de Graaf die diverse publicaties over de geschiedenis van Heiloo op zijn naam heeft staan. De geschiedenis van Ter Coulster is onlosmakelijk verbonden met Heiloo. De historie van het landgoed gaat ruim 600 jaar terug. Het boek gaat in op de roerige tijden van het kasteel, de vele boerderijen en de kleurrijke en invloedrijke veelal adellijke families die vanaf 1400 eigenaar waren. Veel belangrijke figuren uit de geschiedenis zoals de graven van Holland, van Oldenbarnevelt, Johan de Wit, Vondel en Erasmus hadden connecties met de bewoners van Ter Coulster. Het boek is rijk geïllustreerd met prenten, foto's en archiefstukken.


Auteur: Jaap de Graaf

Het boek bevat 256 pagina's en is voor € 15,90 te koop bij het Historisch Museum Heiloo, Bruna en Primera het Hoekstuk.

ISBN: 9789082867237

Middeleeuwse ik

Een verhaal over kasteel Teylingen, waarin het leven van een jongeman Joseph Geelof in de middeleeuwen wordt beschreven. Hij bracht zijn jonge jaren door in verschillende kastelen. de bescheiden vesting van zijn vader, in dienst van Willem II, het machtige kasteel Teylingen tot zelfs later de grootsheid van het Binnenhof, waar hij secretaris werd van Floris V. In deze tijd ontwikkelde het graafschap Holland zich tot



een rijke en machtige plek.

Joseph bracht ook enige jaren door in kerken en abdijen. Samen met de kastelen waren dit in die tijd de enige bouwwerken van steen.

Het werk omvat een reconstructie van het dagelijkse leven in kastelen en abdijen.

Auteur: Joseph Gelauf.

Het boek bevat 240 pagina's en kost € 19,95.

Het is te bestellen bij de auteur: joseph.gelauf@btinternet.com of bij mariajan@xs4all.nl

De ziel van de Binkhorst



Het bedrijventerrein Binckhorst is vernoemd naar kasteel Binckhorst. Hier speelde zich een belangrijk deel van de geschiedenis van Den Haag af. Dit terrein heeft de Hoekse en Kabeljauwse twisten gezien en vele ophangingen van ter dood veroordeelden. Het boek beschrijft de geschiedenis vanaf 1308, met veel afbeeldingen en kaarten.

Verhalen van nazaten en bewoners zijn opgetekend. Het gebied van het kasteel en de omgeving inspireerde veel kunstenaars als Vincent van Gogh, Paulus Potter en Jan van Goyen.

Van de Middeleeuwen tot een van de grootste urbanisaties van de Randstad. De echtgenoot van de auteur restaureerde het kasteel, waarna het weer in volle glorie te zien is te midden van veel groen. Vroeger liepen er ridders en edellieden door de zalen en nu doet kasteel

Binckhorst dienst als kinderdagverblijf.

Het is belegerd en verwoest. De Nederlandse Nazipartij had er een hoofdkwartier en het is een weeshuis geweest.

Auteur: Miep Smitsloo- de Graaff

Het boek bevat 284 pagina's en is rijk geïllustreerd. Het is uitgegeven bij Sleutelstad Uitgevers. Het boek is voor € 29,95 verkrijgbaar via www.dezielvandebinckhorst.nl en de boekhandels Douwes en De Vries Van Stockum in Den Haag. ISBN 978 90 8115 802 2

K & B in het Nieuws



Kastelen en landgoederen onder druk: te veel regeltjes en peperduur onderhoud

Het wordt steeds moeilijker om kastelen en landgoederen te onderhouden en beheren. Er zijn honderden historische buitenplaatsen in ons land. Het onderhoud is vaak een groot project met hogere kosten en een gebrek aan vaklui volgens een bestuurder van de Nederlandse Kastelenstichting.

Voor particuliere eigenaren waren er vroeger subsidies en aftrekposten. De laatste bestaan niet meer en de subsidies lopen terug.

Een aantal kastelen dreigt echt in te storten en als niemand zich het lot ervan aantrekt, zal dat ook echt gebeuren. De overheid heeft niet de plicht om dit erfgoed bij te houden.

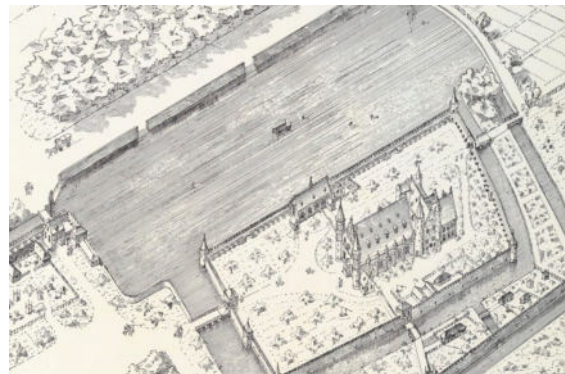
Wanneer er initiatieven zijn om een landgoed geld op te laten brengen, zoals het bouwen van boomhutten, het verhuren van koetshuizen voor bijeenkomsten of een restaurant in een verbouwde schuur, wordt dat vaak door bureaucratie tegengehouden.

Een goede tip bij het overleg met de overheid is het bezitten van voldoende juridische kennis. Ook is iedere subsidie er eentje, vele kleintjes kunnen ook een aardig bedrag opleveren.

Een probleem bij de buitens die in particulier bezit zijn is wel het goed regelen van de opvolging. Er kan versplintering van het landgoed optreden of de nakomelingen krijgen ruzie over het doel van het landgoed. Dat kan een heel gevoelig onderwerp zijn bij de erfgenamen.

Het doel van de NKS is om de cultuur-historische waarde te behouden, maar het kost veel tijd, inzet én geld.

(Bron: RTV Utrecht; 17 augustus 2023)



Het hof in die Haghe rond 1500, geschetst door rijksbouwmeester C.H.Peters uit de Grafelijke Zalen, 1907, Uitgever: Maatschappij ter Bevordering van de Bouwkunst.

Archeologie onder de Hofkapel

Er is een begin gemaakt met archeologisch onderzoek naar de grafkapel van het Binnenhof. Doel is om meer te ontdekken over de cultuur van het begraven in die tijd. Men hoopt op graven met grafzerken, die te dateren zijn. Op 20-30 cm onder het maaiveld is men al gestoten op drie skeletten en delen van de kapelvloer, en ook een bronzen munt uit 1761. Nadat de hele vloer is blootgelegd zullen er gaatjes in geboord worden om te zien wat zich onder de vloer bevindt, zoals de constructie en eventuele menselijke resten. Hierna zal een plan worden opgesteld.

De Hofkapel ligt op bovenstaande schets aan het water. Ooit werden hier Jacoba van Beieren en Johan van Oldebarnevelt begraven. De kapel is in 1879 afgebroken om ruimte te maken voor nieuwe kantoorgebouwen. De mogelijkheid bestaat dat de resten van Van Oldebarnevelt er nog liggen. Dit leidde tot discussies in de Tweede Kamer. De kans dat via dna dit nog zou kunnen worden vastgesteld

is echter heel klein. Maar het skelet kan ook te herkennen zijn aan door een zwaard veroorzaakte trauma aan de nek-wervels en aan de hand van slijtage kan ook een ruwe schatting van de leeftijd worden gedaan. Wie weet! Ook kan met behulp van 3D-technologie gezichtsreconstructies worden gemaakt met behulp van de schedels.

In de grond zijn de sporen van uitbreiding, renovatie of sloop te herkennen. Op deze manier kun je de bouwgeschiedenis bloot- en vastleggen.

Vorig jaar is al een middeleeuwse poort ontdekt en op het plein voor de Ridderzaal de restanten van een crematie uit de IJzertijd.

(Bron: Monumentaal; 20-7-23 De Erfgoedstem; 17-7-23)



5D reconstructies van Buitenplaats De Tempel

Aan de Schie te Rotterdam ligt de buitenplaats De Tempel. Natuurmonumenten en Stichting Verborgene Stad hebben een 5D reconstructie gemaakt om te laten zien hoe het er rond 1750 uitzag.

Langs de nieuwe wandelroute op het terrein kun je op verschillende plekken een QR code scannen en 360° graden in het verleden rondkijken. Ruimte, tijd en informatie maken de 5D. Het lijkt een soort tijdmachine! Je kunt de gratis app Canal5D, wandel de route op de Tempel, downloaden. Of klik hier voor de nieuwe wandelroute:

<https://natuurmonumenten.nl/natuurgebieden/buitenplaats-de-tempel/route/5d-wandelroute-door-de-18e-eeuw-over-buitenplaats-de-tempel>

In de 17e eeuw ontstond vanuit een vissershaven met 1300 inwoners de belangrijke havenstad Rotterdam. Er woonden al snel 50.000 mensen. De stad werd al snel een plek met stinkende grachten, stankoverlast en zware turfdampen. Vooral in de zomer ontvluchtten diegenen die het zich konden veroorloven de stad naar buitens op het platteland. De Tempel was zo'n buiten.

In de 18e eeuw liet Johan van der Hoeven het

zomerverblijf uitbouwen tot een echte buitenplaats. Tot laatst bewaarde buitens in Overschie behoren De Tempel en Nieuw Rhodenrijs.

(Bron: Monumentaal; 22 mei 2023)




Ruïne Huys te Nuwedore weer open

Na vandalisme in deze tijd was de dwangburcht van Floris V uit de dertiende eeuw ruime tijd gesloten. Een metalen trap werd vernield, lampen werden kapot gemaakt en dakpannen van het dak geschoten met een luchtbuks. Het beheer is nu in handen van de Stichting Monumentenzorg. Er komt een ophaalbrug die buiten openingstijden opgetrokken gaat worden. Het verhaal over de plek, het uitzicht en de reden voor de burcht kan weer worden verteld. Tijdens werkzaamheden op de akkers vonden boeren halverwege de 20e eeuw resten van de dwangburcht. In 2011 is de ruïne gerestaureerd en zijn de middeleeuwse contouren weer zichtbaar. De burcht werd gebouwd om de West-Friezen te kunnen onderdrukken, maar Floris V heeft er nooit van kunnen genieten. Want hij werd vermoord voordat het klaar was. Wanneer de ophaalbrug klaar is, kan het kasteel weer worden bezocht. Samen met kasteel Radboud hoopt men ook enige evenementen te organiseren.

Houd de volgende website in de gaten:

Ruïne van Nuwendoorn - Monumentenbezit.

(Bron: NH-nieuws; 10 mei 2023)



De bolklok van Huis Nijenburg

De 17e eeuwse bolklok die in huis Nijenburg heeft gehangen is terug! De klok hing lange tijd in Museum Alkmaar, maar is nu terug op de

plek waar hij vandaan komt. Hij hangt in de blauwe kamer, waar hij perfect in past. Er bestaat geen tweede klok van zijn soort. De klok is prachtig gerestaureerd en werkt ook nog.

(Bron: hvheiloo.nl/)

Groene Monumentenwacht

Erfgoedhuis Zuid-Holland heeft een nieuwe dienst opgericht, de Groene Monumentenwacht. Om de cultuurhistorische waarde en ecologische van het groen rondom monumenten te kunnen waarborgen. Dit groen heeft ook specialistische kennis nodig. De Groene Monumentenwacht adviseert over het onderhoud en behoud van historische tuinen, parken en begraafplaatsen.



In Nederland zijn ongeveer 1300 van dit soort groene monumenten, die moeten worden onderhouden. Na inspectie door een groene monumentenwachter ontvangt de klant een rapport met de bevindingen en adviezen voor onderhoud.

(Bron: Erfgoedhuis Zuid-Holland; 31 mei 2023)

Stichting Vrienden van de Hollandse en Zeeuwse Kastelen en Buitenplaatsen

Het bestuur:

Voorzitter:

drs. Victor Salman – vz@vkhz.nl

Secretaris:

drs. Leander Jansen - info@vkhz.nl

Penningmeester:

Willem Donselaar – pm@vkhz.nl

Vicevoorzitter / website:

Jurgen van der Kooij – webmaster@vkhz.nl

Redactieraad:

drs. Robert Ligthelm / **Alg. bestuurslid**

dr. ir. Taco Hermans

drs. Hans Koot

Jurgen van der Kooij

Medewerkers:

Mathieu Fannee

Hans Brandhorst

Excursie commissie:

Ruud Borsboom / **Alg. bestuurslid**

Jurgen van der Kooij

Algemeen:

Medewerker Nieuwsbrief:

drs. Kitty Jansen

Website :

www.kastelenhollandzeeland.nl

Web-archief :

www.vkhz.nl

Facebook:

facebook.com/vkhznl

Beheerder: drs. Marca Bultink

Mail adres: info@vkhz.nl

IBAN-nummer: NL87 RABO 0310 8937 71

KvK-nummer: 66328810

RSIN-nummer: 856496881

Bezoek onze website op: www.kastelenhollandzeeland.nl



www.kastelenhollandzeeland.nl